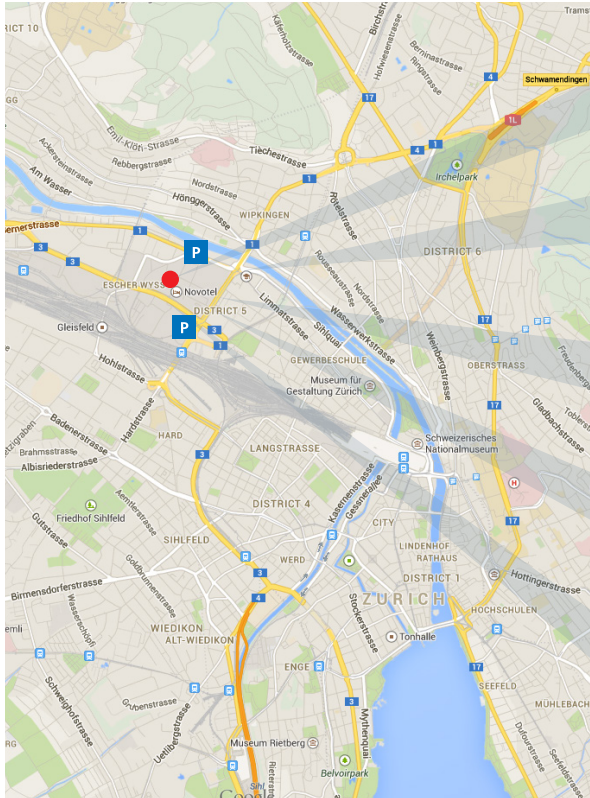


Wegbeschreibung

AFC Air Flow Consulting, Technoparkstrasse 1, CH-8005 Zürich



**AFC Air Flow Consulting
Technoparkstrasse 1**


Haltestelle: Escher-Wyssplatz

13 17 Escher-Wyss-Platz

Haltestelle: Schiffsbau

33 72 Station Schiffbau

Haltestelle: Hardbrücke (SBB)

 S-Bahn und Züge

Haltestelle: Technopark

4 Bahnhof Altstetten

Anreise mit dem Auto

<http://maps.google.ch>


P In der näheren Umgebung stehen folgende Parkhäuser zur Verfügung:
Puls 5, Hardturmstrasse 11, 8005 Zürich
Parkhaus Pfingstweid, Pfingstweidstrasse 1, 8005 Zürich

Anreise mit den öffentlichen Verkehrsmittel

Vom Hauptbahnhof (Haltestelle: Sihlquai/HB)

4 Mit Tram Nr 4 Richtung Bhf Altstetten bis Haltestelle Technopark
Dauer: 10 Minuten

Mit der S-Bahn (vom Hauptbahnhof)

 Mit S-Bahn bis Hartbrücke (SBB)
Dauer: 2 Minuten
Fussweg bis Technopark
Dauer: 8 Minuten

Von diversen Haltestellen

33 72 Bus Nr. 33 und 72 bis Station Schiffbau
Fussweg zum Technopark 4 Min.

13 17 Tram Nr. 13 und 17 bis Station Escher-Wyss-Platz
Fussweg zum Technopark 8 Min